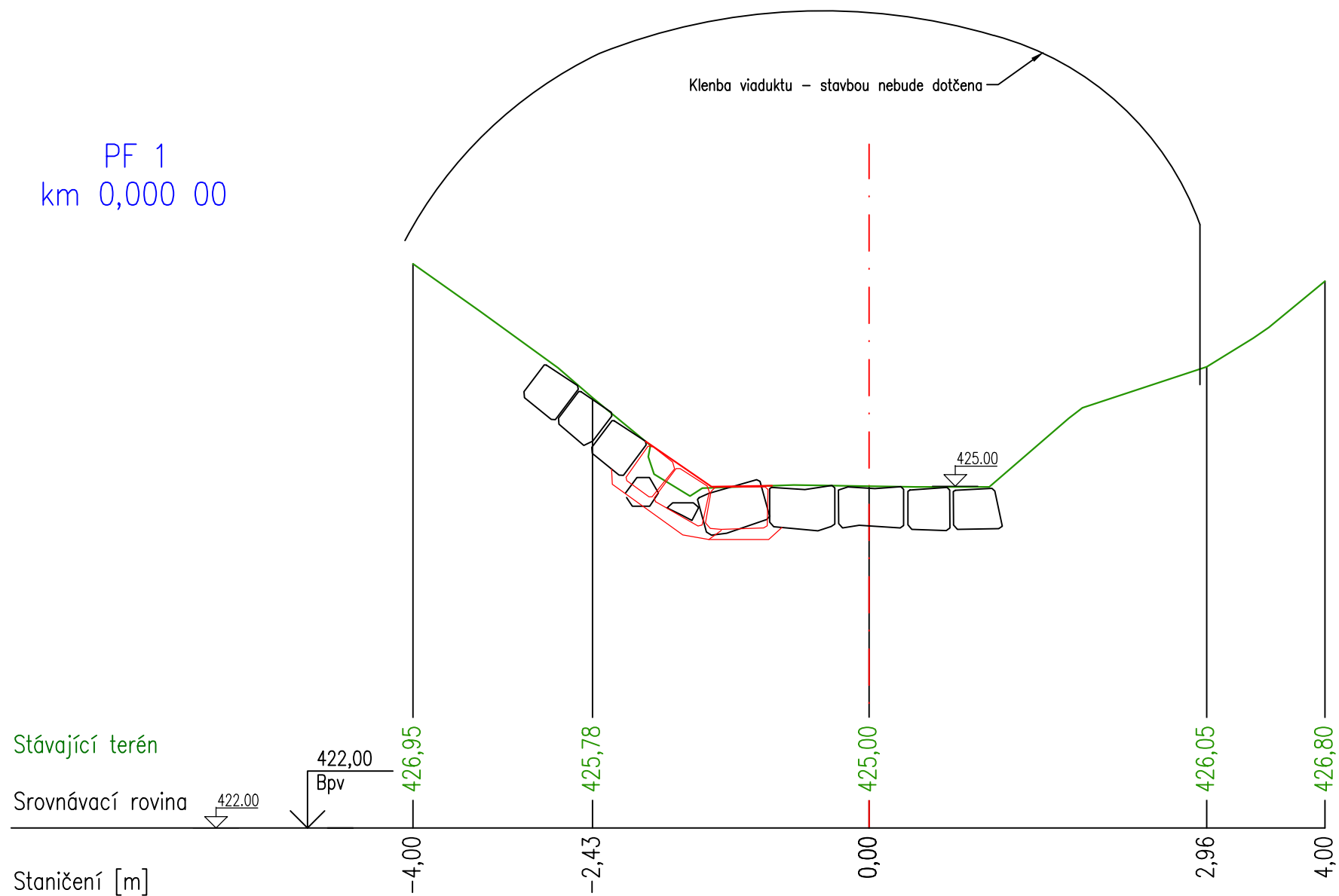




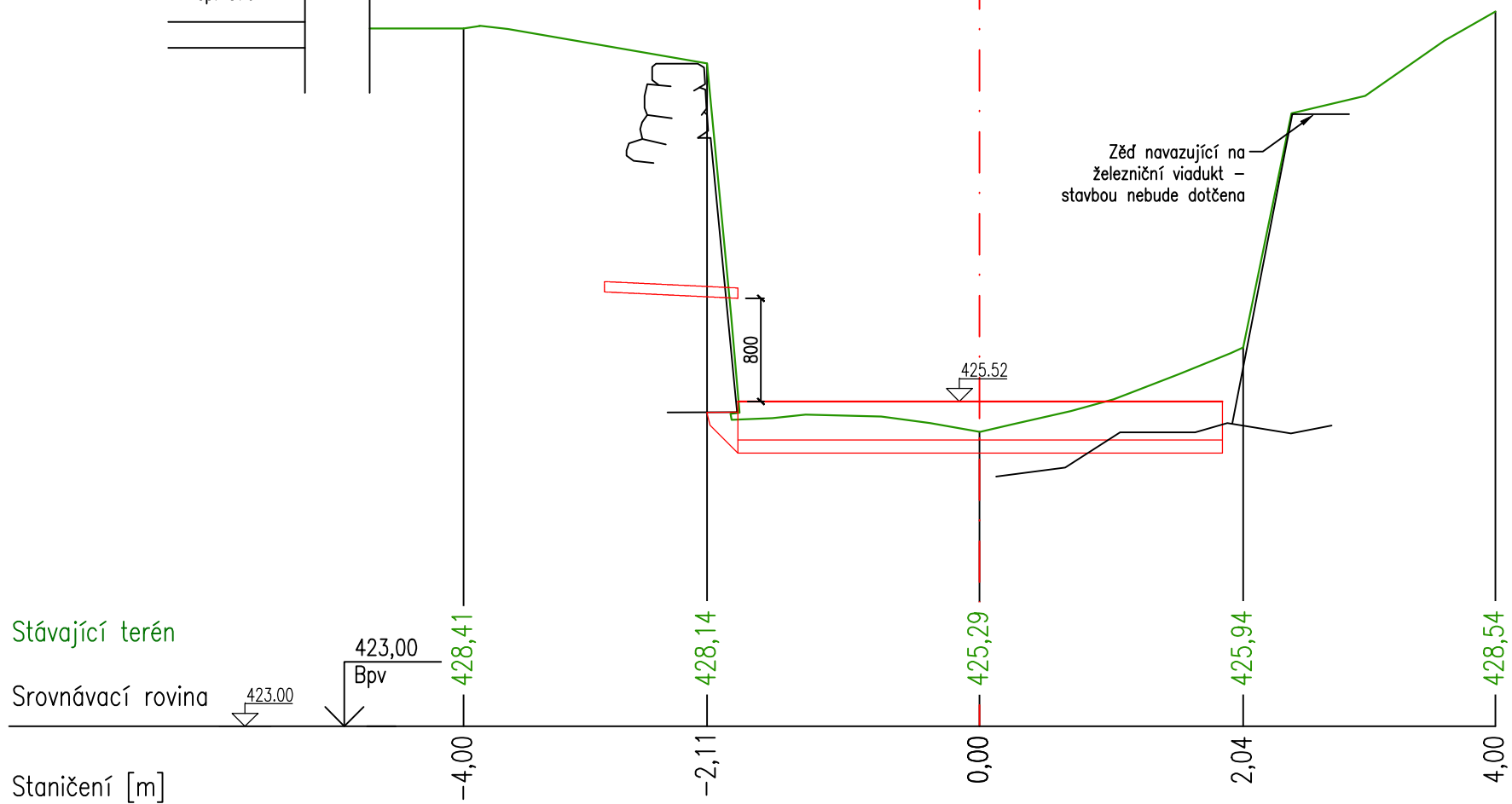
 HG partner s.r.o. Smetanova 200, 250 82 Úvaly www.hgpartner.cz Telefon: 246 082 015 777 161 198 e-mail: vrzak@hgpartner.cz			Paré č.:	
Investor: Povodí Ohře, státní podnik, Bezručova 4219, 430 03 Chomutov			Počet A4:	16
Odpovědný projektant:	Ing. Jaroslav Vrzák		Datum:	04/2018
Vypracoval:	Ing. Oldřich Stiller		Změna:	-
Akce: Kamenickošenovský potok v Kamenickém Šenově - nad železničním viaduktem			Stupeň:	DSJ
			Č. zakázky:	H-17/029
Název části: DOKUMENTACE OBJEKTŮ			Část:	D
Příloha: PŘÍČNÉ ŘEZY			Měřítko: 1:50	Č. přílohy: D.5

PF 1
km 0,000 00

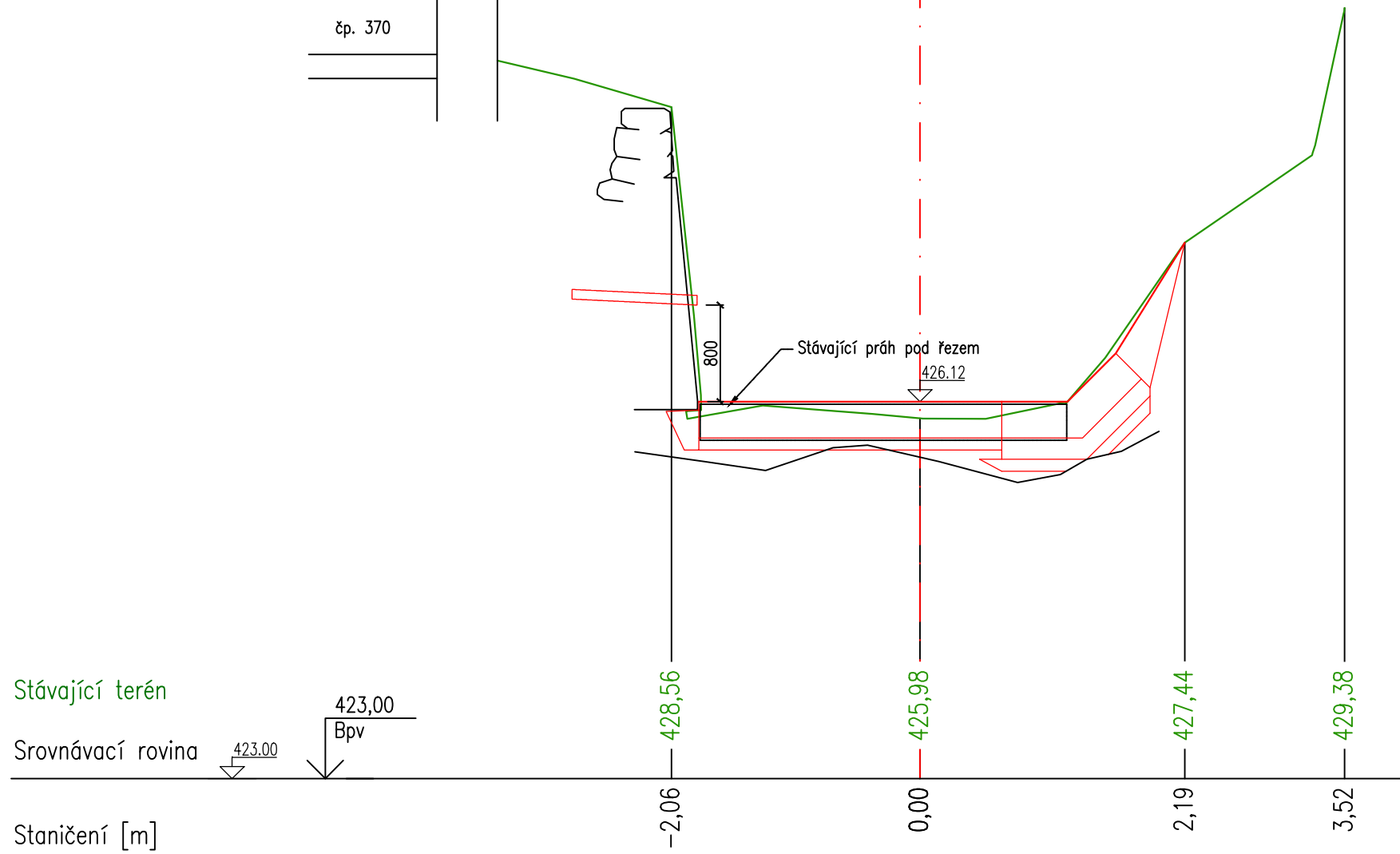


PF 2
km 0,010 00

čp. 370



PF 3
km 0,020 00



PF 4
km 0,030 00

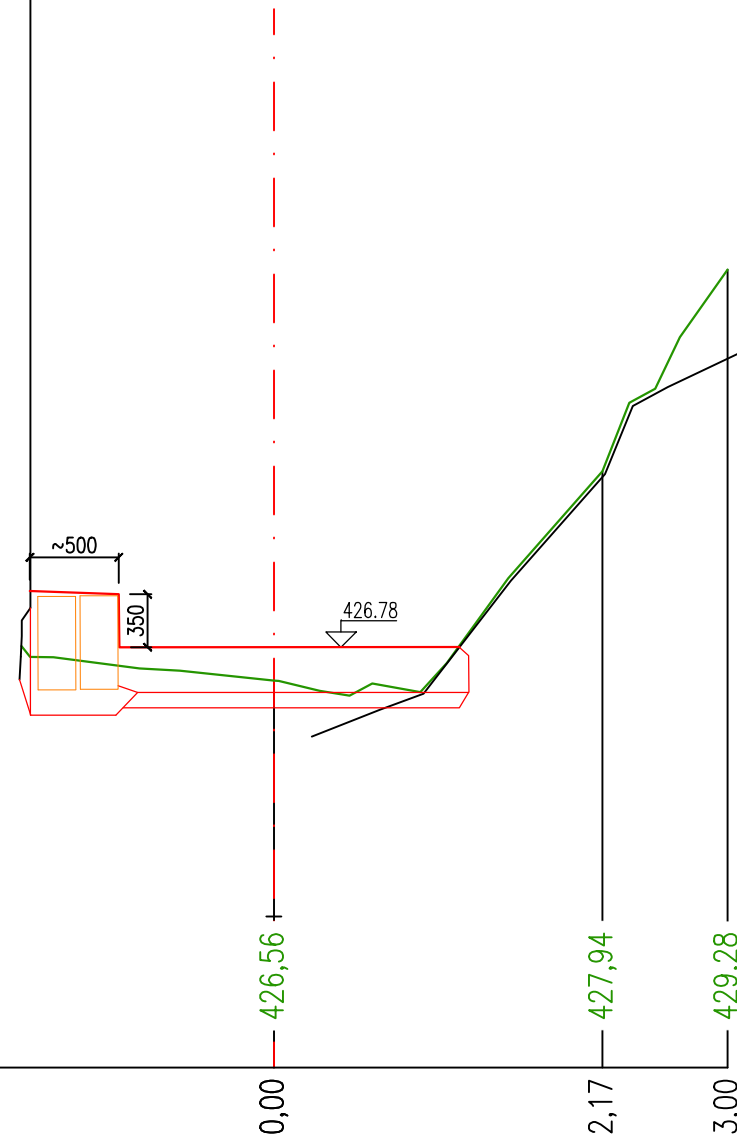
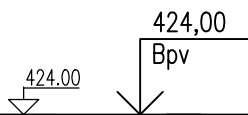
čp. 378

sklepení

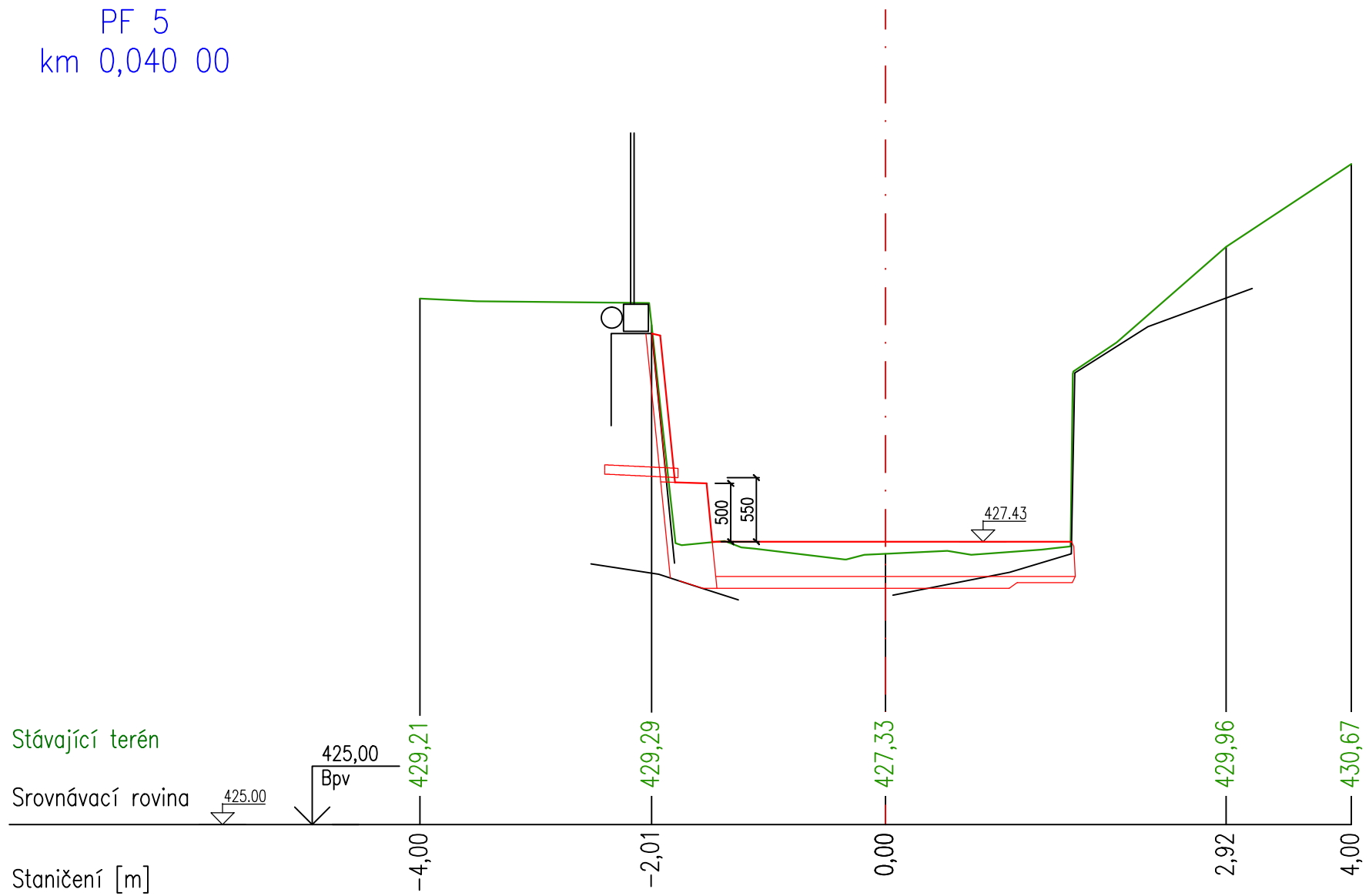
Stávající terén

Srovnávací rovina

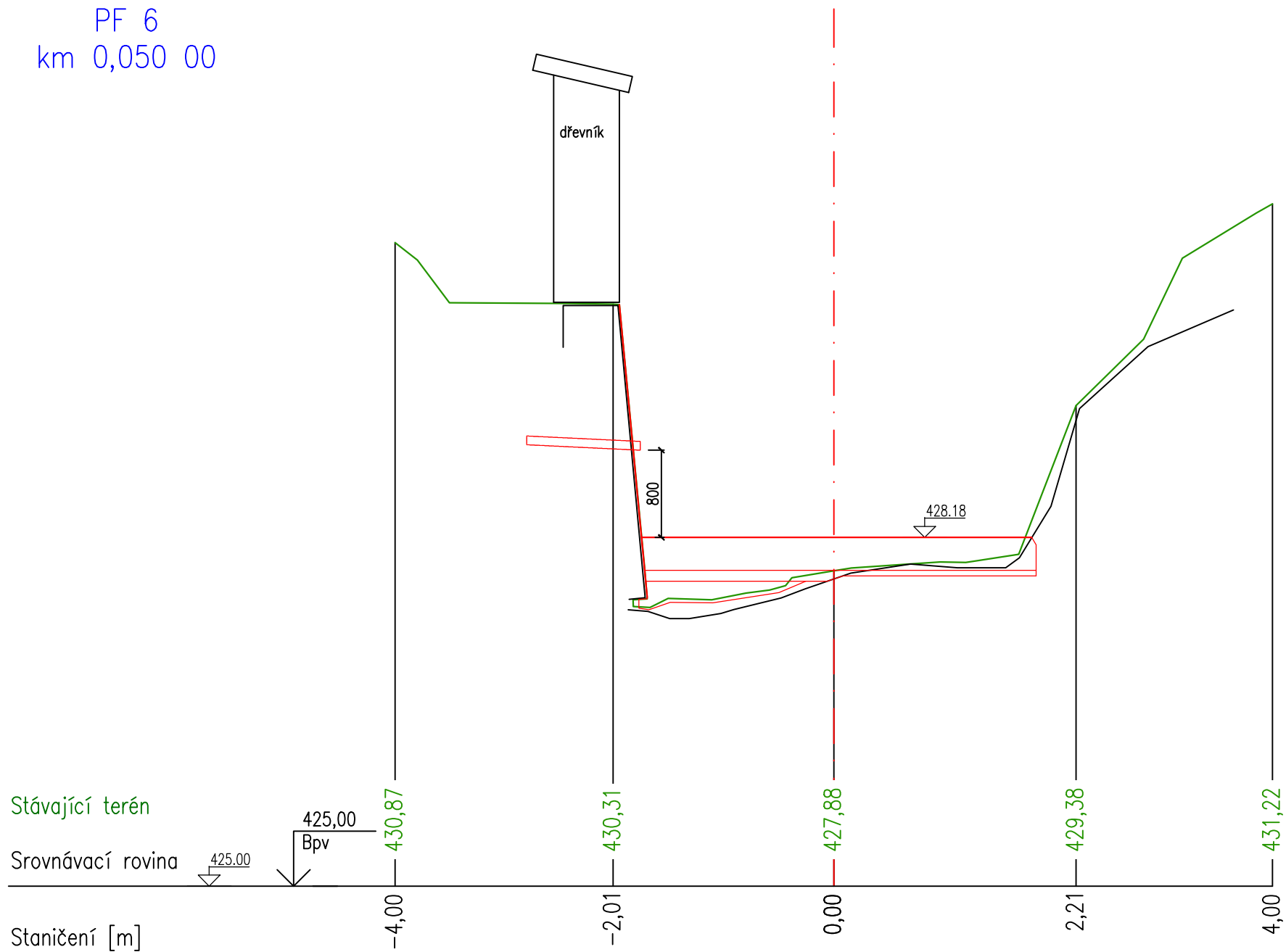
Staničení [m]



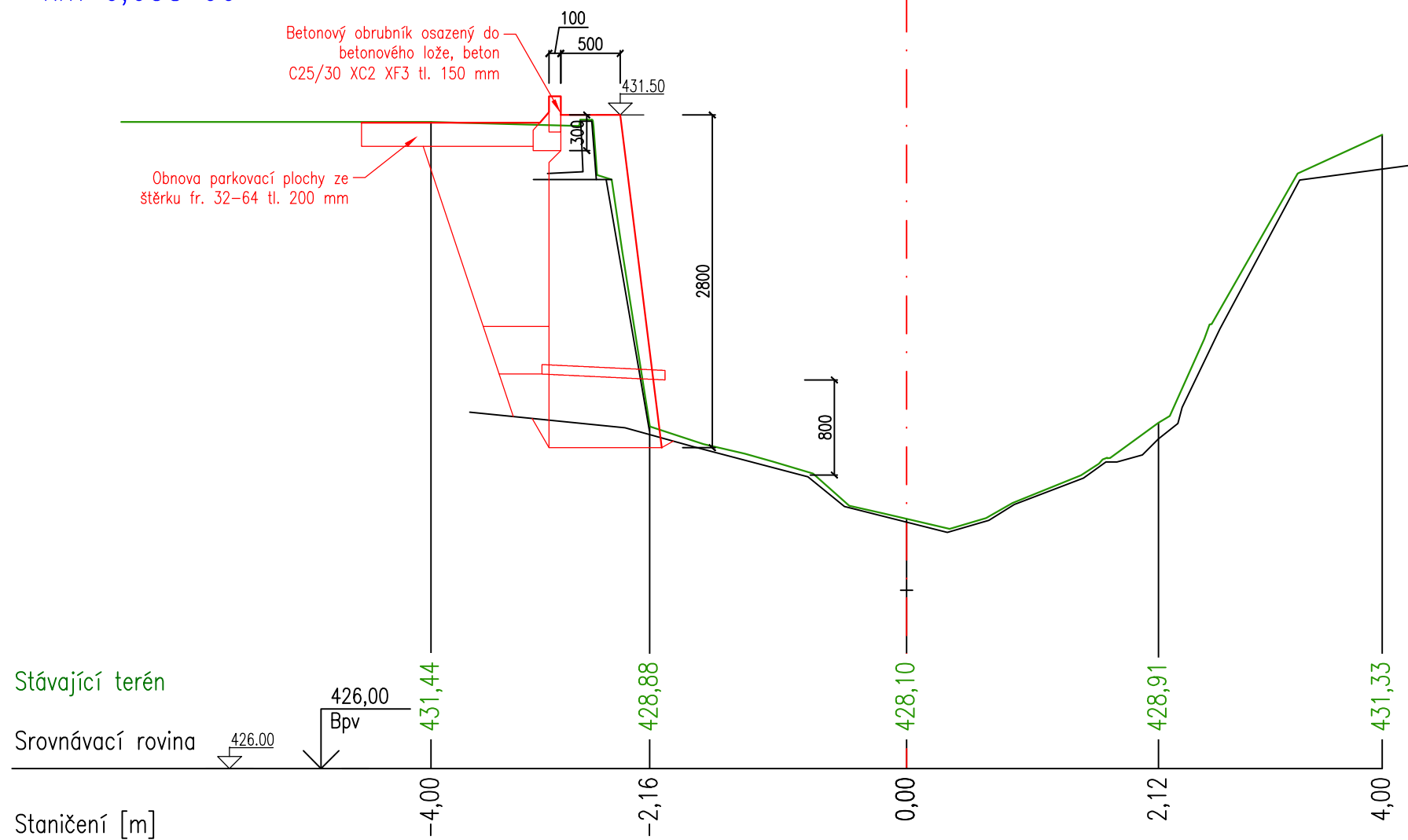
PF 5
km 0,040 00



PF 6
km 0,050 00



PF 7
km 0,058 00



PF 9
km 0,070 00

čp. 497

Přístavba čp. 497

Lávka

433.30

380
431.87

900

2050

300 300

800

600

Trn z nerez oceli svislý ø16 mm, dl. 1000 mm
6 500 mm z nerez. oceli, veličností do skřky 600 mm,
přesah trnu do zdi 400 mm

Stávající terén

Srovnávací rovina

427.00

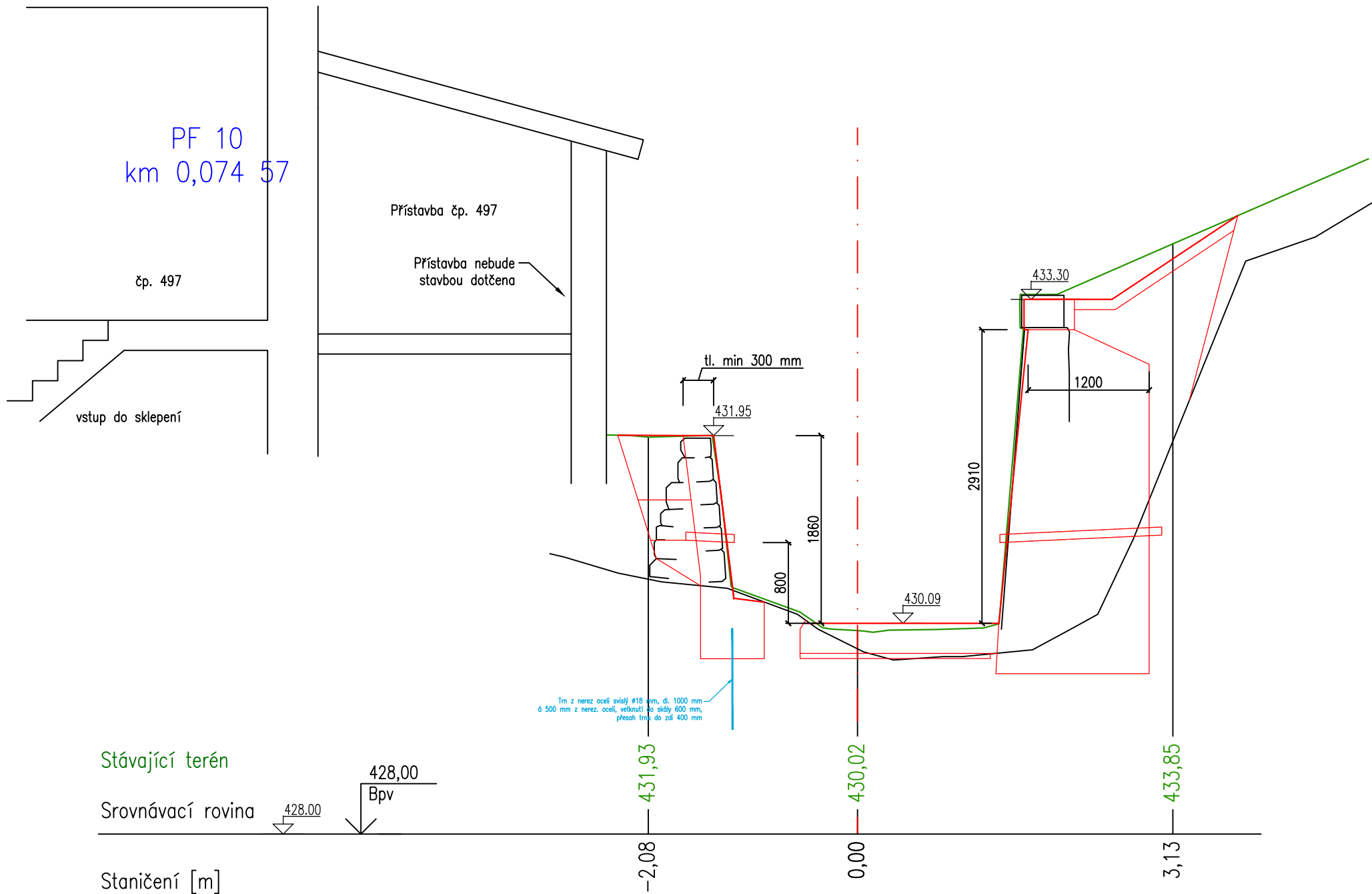
427,00
Bpv

Staničení [m]

0,00 — 429,75

2,14 — 432,19

3,00 — 433,45



PF 11
km 0,077 00

čp. 497

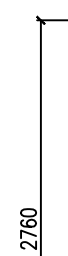
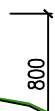
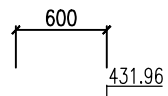
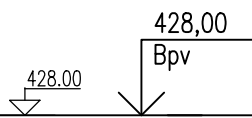
Část domu bez podsklepení

Přístavba čp. 497

Stávající terén

Srovnávací rovina

Staničení [m]



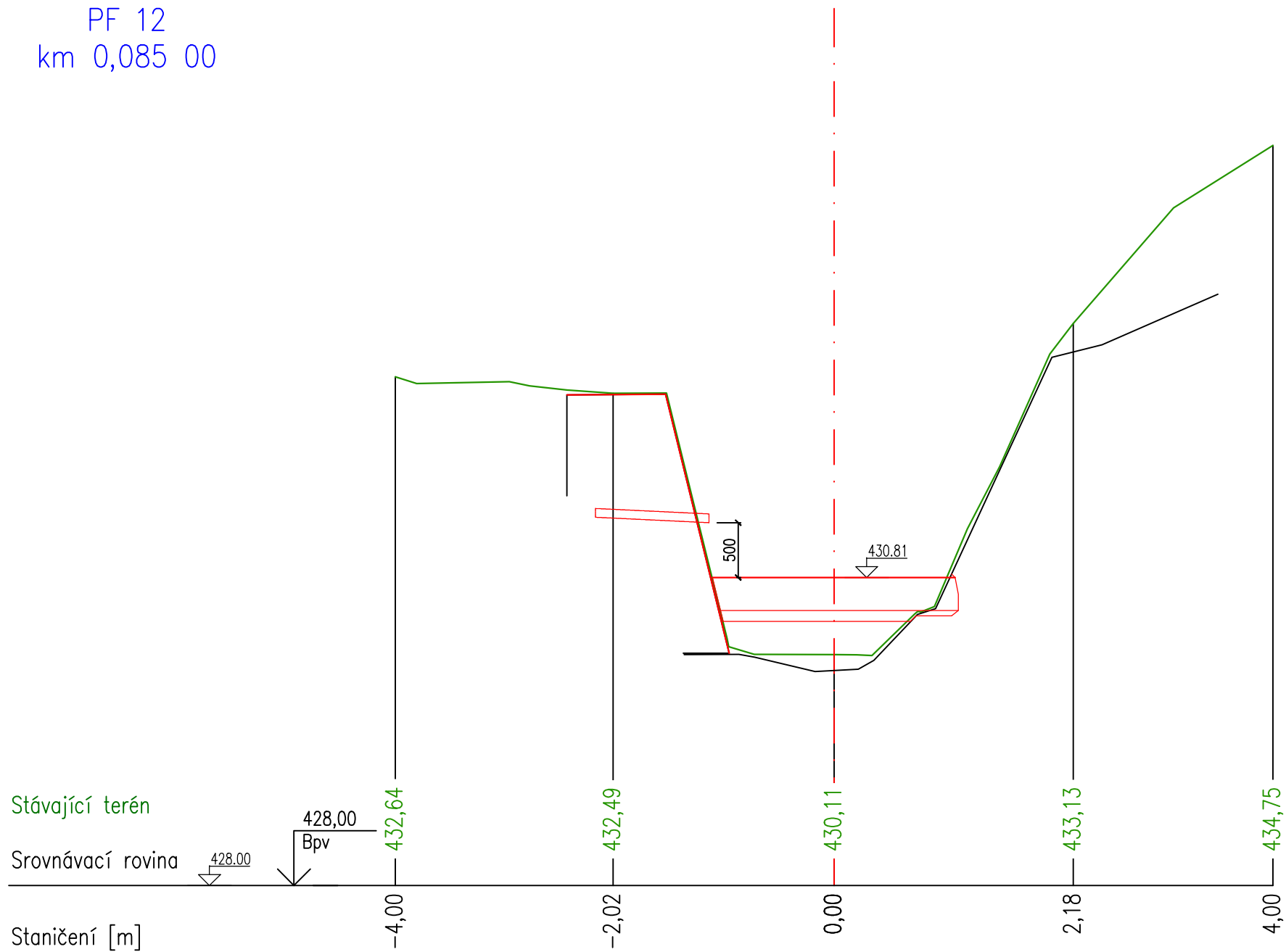
-2,04
431,97

0,00
430,18

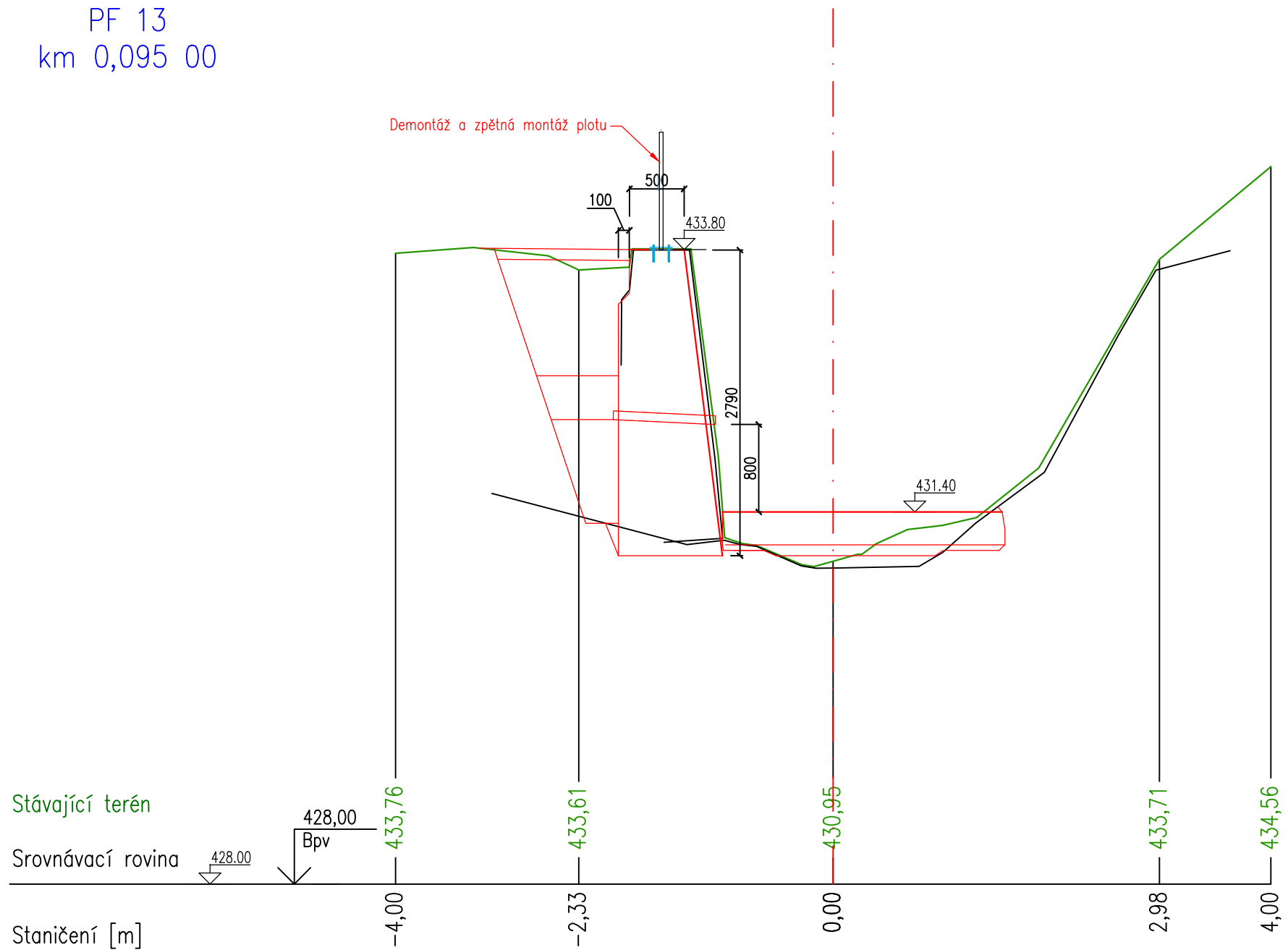
2,59
433,69

3,08
433,90

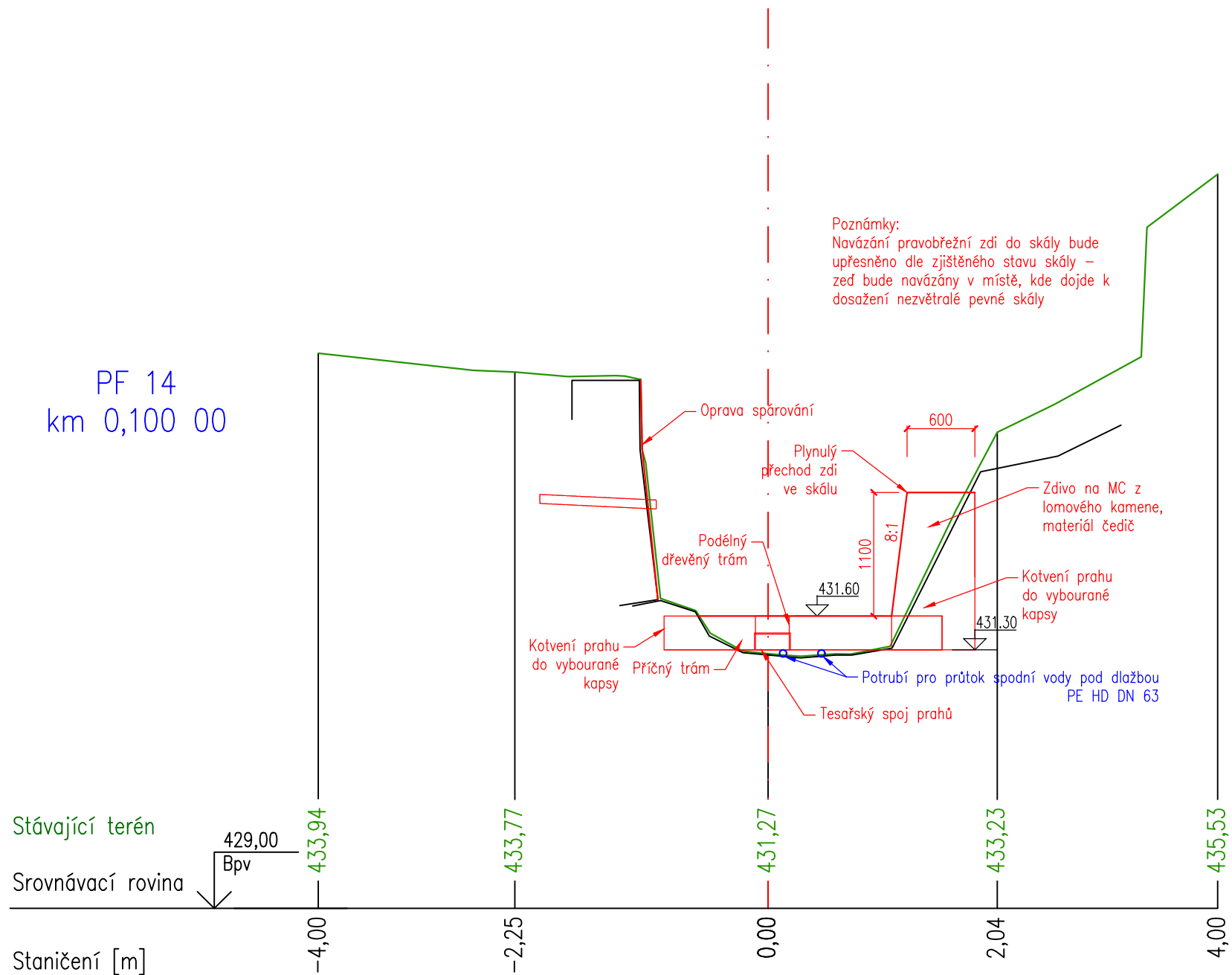
PF 12
km 0,085 00



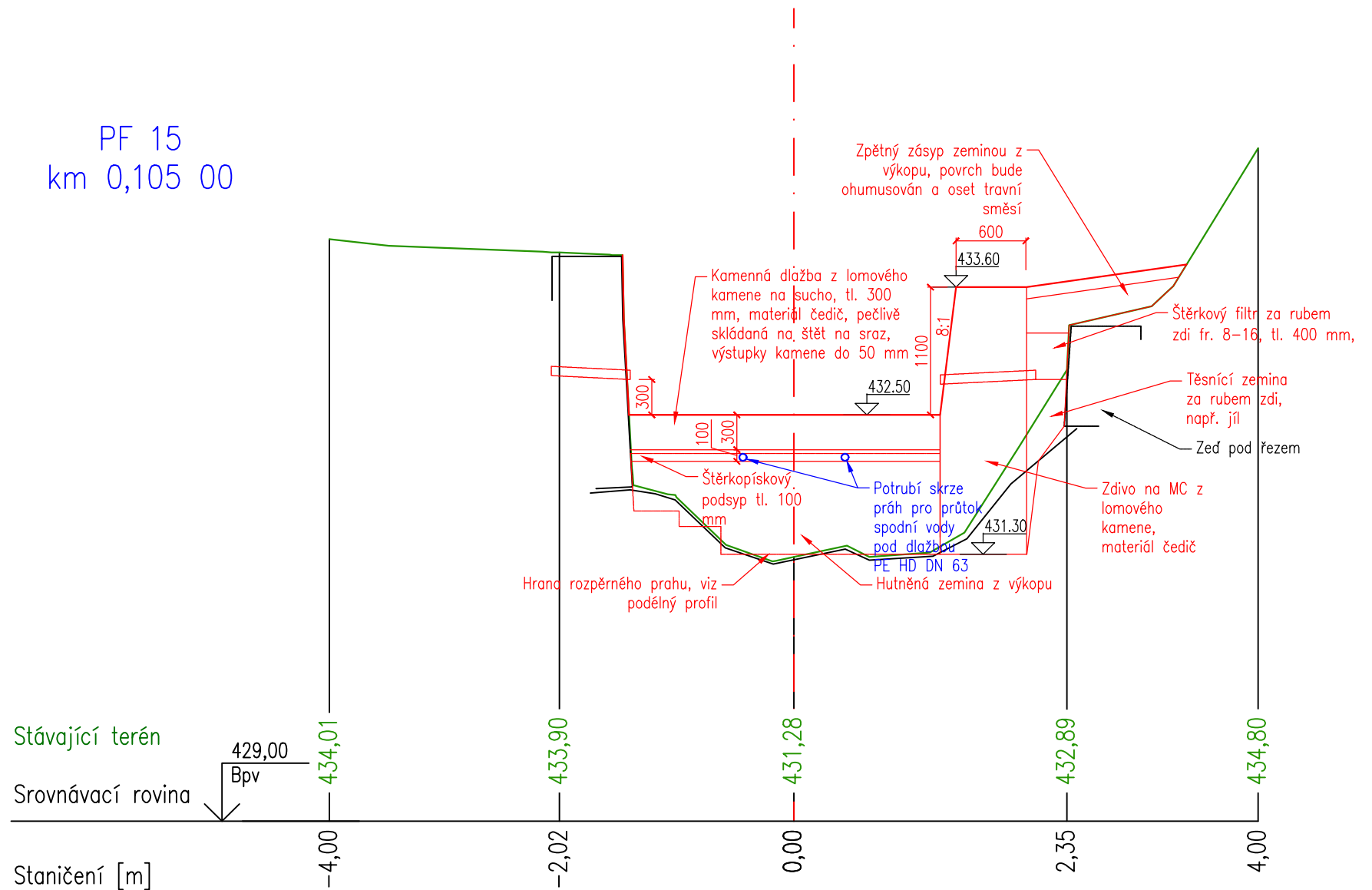
PF 13
km 0,095 00



PF 14
km 0,100 00



PF 15
km 0,105 00



PF 16
km 0,112 00

